

# CILA - RELAZIONE TECNICA DI ASSEVERAZIONE

(art. 6-bis, d.P.R. 6 giugno 2001, n. 380)

## DATI DEL PROGETTISTA

Cognome	Nome	
FANCHINI	FABIO	
Iscrizione professionale	Provincia	Numero
Collegio dei Geometri	Novara	1961

*N.B.: Tutti gli altri dati relativi al progettista (anagrafici, timbro, ecc.) sono contenuti nella sezione 2 dell'allegato "Soggetti coinvolti"*

**N.b.** I dati del progettista coincidono con quelli già indicati, nella sezione 2 dell'Allegato "Soggetti coinvolti", per il progettista delle opere architettoniche

## DICHIARAZIONI

Il progettista, in qualità di tecnico asseverante, preso atto di assumere la qualità di persona esercente un servizio di pubblica necessità ai sensi degli articoli 359 e 481 del Codice Penale, consapevole che le dichiarazioni false, la falsità negli atti e l'uso di atti falsi comportano l'applicazione delle sanzioni penali previste dagli artt. 75 e 76 del d.P.R. n. 445/2000 e di quelle di cui all'art. 19, comma 6, della legge n. 241/1990, sotto la propria responsabilità

### DICHIARA

#### 1) Tipologia di intervento e descrizione sintetica delle opere

**che i lavori riguardano l'immobile individuato nella comunicazione di inizio lavori** di cui la presente relazione costituisce parte integrante e sostanziale;

che le opere in progetto sono subordinate a **comunicazione di inizio lavori** in quanto rientrano nella seguente **tipologia di intervento ai sensi dell'articolo 6-bis del d.P.R. n. 380/2001**:

- 1.1 ☒ interventi di manutenzione straordinaria di cui all'articolo 3, comma 1, lettera b) del d.P.R. n. 380/2001, ivi compresa l'apertura di porte interne o lo spostamento di pareti interne, sempre che non riguardino le parti strutturali dell'edificio o i prospetti e non comportino mutamenti urbanisticamente rilevanti delle destinazioni d'uso implicanti incremento del carico urbanistico  
(Attività n. 3, Tabella A, Sez. II, d.lgs. 25 novembre 2016, n. 222 - Tipologia d'intervento modificata dall'art. 10, comma 1, lett. b), n. 1) del D.L. 76/2020 convertito con modificazioni nella legge 11 settembre 2020, n. 120)
- 1.2 ☐ Interventi di restauro e risanamento conservativo di cui all'articolo 3, comma 1, lettera c) del d.P.R. n. 380/2001 qualora non riguardino parti strutturali dell'edificio  
(Attività n. 5, Tabella A, Sez. II, d.lgs. 25 novembre 2016, n. 222)
- 1.3 ☐ Interventi di eliminazione delle barriere architettoniche che comportino la realizzazione di ascensori esterni ovvero di manufatti che alterino la sagoma dell'edificio  
(Attività n. 22, Tabella A, Sez. II, d.lgs. 25 novembre 2016, n. 222)
- 1.4 ☐ Opere temporanee per attività di ricerca nel sottosuolo che abbiano carattere geognostico (ad esclusione dell'attività di ricerca di idrocarburi) che siano eseguite in aree interne al centro edificato  
(Attività n. 31, Tabella A, Sez. II, d.lgs. 25 novembre 2016, n. 222)
- 1.5 ☐ Movimenti di terra non strettamente pertinenti all'esercizio dell'attività agricola e alle pratiche agro-silvo-pastorali  
(Attività n. 32, Tabella A, Sez. II, d.lgs. 25 novembre 2016, n. 222)
- 1.6 ☐ Serre mobili stagionali funzionali allo svolgimento dell'attività agricola che presentino strutture in muratura  
(Attività n. 33, Tabella A, Sez. II, d.lgs. 25 novembre 2016, n. 222)
- 1.7 ☐ Realizzazione di pertinenze minori che le norme tecniche degli strumenti urbanistici, in relazione alla zonizzazione e al pregio ambientale e paesaggistico delle aree, non qualificano come interventi di nuova

costruzione, ovvero che comportino la realizzazione di un volume inferiore al 20% del volume dell'edificio principale  
(Attività n. 34, Tabella A, Sez. II, d.lgs. 25 novembre 2016, n. 222; articolo 3, comma 1, lett. e.6 del d.P.R. n. 380/2001)

- 1.8 ☐ Mutamento della destinazione d'uso unità non superiori a 700 m<sup>3</sup>  
(Art. 48 della L.R. 05/12/1977 n. 56 e s.m.i. e art. 8 della L.R. 08/07/1999 n. 19)
- 1.9 ☐ Mutamento della destinazione d'uso tra sottocategorie, senza opere o con opere rientranti tra quelle realizzabili con CILA  
(Art. 8, comma 2, L.R. 08/07/1999 n. 19)
- 1.10 ☐ Altri interventi non riconducibili all'elenco di cui agli articoli 6, 10 e 22 del d.P.R. 6 giugno 2001, n. 380  
(Attività n. 30, Tabella A, Sez. II, d.lgs. 25 novembre 2016, n. 222)  
*(specificare il tipo di intervento)*

e che consistono in:

**MANUTENZIONE STRAORDINARIA DELLA FACCIATA SU VIA BELLINI**

#### **1 bis) Stato legittimo dell'immobile prima dell'intervento**

che l'attuale stato di fatto dell'immobile oggetto dell'intervento:

- 1 bis.1 ☐ **le opere riguardano un intervento di nuova costruzione su area libera**
- 1 bis.2 ☒ **corrisponde allo stato legittimo come risultante:**
- 1 bis.2.1 ☒ **dal/i titolo/i o dalla/e pratica/che edilizia/e**, dall'avvenuto **pagamento di sanzione/i** pecuniaria/e e dalla/e **dichiarazione/i di tolleranza di cui all'art. 34-bis** messa/e a disposizione da parte del titolare, come indicato nel modello principale, quadro c) "Regolarità urbanistica e precedenti edilizi";
- 1 bis.2.2 ☐ **dalle tolleranze di cui all'art. 34-bis** accertate con la presente Relazione tecnica di asseverazione, di cui al quadro "Dichiarazione di tolleranze di cui all'articolo 34-bis";
- 1 bis.2.3 ☐ **dalle comunicazione ai sensi dell'art. 6-bis, comma 5 del d.P.R. n. 380/2001** indicate ai punti e.2 e e.3 del modello principale della presente CILA
- a tal fine **allega la documentazione necessaria** indicata nel quadro della documentazione allegata

#### **1 ter) Dichiarazione di tolleranze**

l'immobile/U.I. oggetto dell'intervento presenta la/e seguente/i tolleranza/e:

- 1 ter.1 ☐ **TOLLERANZA DI CUI ALL'ART. 34-BIS, COMMA 1 E 1-TER, SECONDO PERIODO del d.P.R. 380/01:** mancato rispetto dell'altezza, dei distacchi, della cubatura e della superficie coperta e di ogni altro parametro della singola unità immobiliare, nonché scostamento relativo alle misure minime individuate dalle disposizioni in materia di distanze e di requisiti igienico-sanitari, contenuto **entro il limite del 2%** delle misure previste dal titolo abilitativo
- 1 ter.2 ☐ **TOLLERANZA DI CUI ALL'ART. 34-BIS, COMMI 1-BIS E 1-TER, PRIMO PERIODO del d.P.R. 380/01:** per intervento realizzato **entro il 24 maggio 2024**, mancato rispetto dell'altezza, dei distacchi, della cubatura e della superficie coperta e di ogni altro parametro della singola unità immobiliare, contenuto nei seguenti limiti

delle misure previste dal titolo abilitativo:

- 1 ter.3 ☐ **TOLLERANZA DI CUI ALL'ART. 34-BIS, COMMA 2 del d.P.R. 380/01:** irregolarità geometriche e modifiche alle finiture degli edifici di minima entità', nonché' diversa collocazione di impianti e opere interne, eseguite durante i lavori per l'attuazione di titoli abilitativi edilizi, a condizione che non comportino violazione della disciplina urbanistica ed edilizia e non pregiudichino l'agibilità dell'immobile;
- 1 ter.4 ☐ **TOLLERANZA DI CUI ALL'ART. 34-BIS, COMMA 2-BIS del d.P.R. 380/01:** per intervento realizzato **entro il 24 maggio 2024**, minore dimensionamento dell'edificio, mancata realizzazione di elementi architettonici non strutturali, irregolarità esecutive di muri esterni ed interni e difforme ubicazione delle aperture interne, difforme esecuzione di opere rientranti nella nozione di manutenzione ordinaria, errori progettuali corretti in cantiere e errori materiali di rappresentazione progettuale delle opere;
- 1 ter.5 ☐ **TOLLERANZA DI CUI ALL'ART. 34-TER, COMMA 4 del d.P.R. 380/01:** parziali difformità, realizzate durante l'esecuzione dei lavori oggetto di un titolo abilitativo, accertate all'esito di sopralluogo o ispezione dai funzionari incaricati di effettuare verifiche di conformità edilizia, rispetto alle quali non sia seguito un ordine di demolizione o di riduzione in pristino e sia stata rilasciata nelle forme previste dalla legge la certificazione di abitabilità/agibilità nelle forme previste dalla legge, non annullabile ai sensi dell'articolo 21-nonies della legge 7 agosto 1990, n. 241.
- 1 ter.6 ☐ **TOLLERANZA DI CUI ALL'ART. 6 BIS, COMMA 2 E 3 L.R. 19/1999**

Pertanto, relativamente alla/e tolleranza/e sopra indicata/e, **allega la documentazione necessaria** indicata nel quadro della documentazione allegata

**Quanto alla rilevanza sismica della/e tolleranza/e sopra indicata/e**, ai sensi dell'art. 34-bis, comma 3-bis del d.P.R. 380/01:

- 1 ter.7 ☐ **dà atto** che l'immobile interessato dalla tolleranza è ubicato in **zona sismica a bassa sismicità** (zone 3 e 4)

## 2) Dati geometrici dell'immobile oggetto di intervento

**che i dati geometrici dell'immobile oggetto di intervento sono i seguenti:**

		Esistente	Progetto	Totale
Superficie	m <sup>2</sup>			
Volumetria	m <sup>3</sup>			
Numero dei piani	n			
Superficie utile lorda (Sul)	m <sup>2</sup>			
Superficie lorda di pavimento (Slp)	m <sup>2</sup>			
Rapporto di copertura (Rc)	%			

## 3) Strumentazione urbanistica comunale vigente e in salvaguardia

**che l'area/immobile oggetto di intervento risulta individuata dal/è da realizzarsi su:**

	SPECIFICARE	ZONA	ART.
<input checked="" type="checkbox"/>	PRG	A Centro Storico	26
<input type="checkbox"/>	PIANO PARTICOLAREGGIATO		
<input type="checkbox"/>	PIANO DI RECUPERO		

<input type="checkbox"/>	P.I.P.			
<input type="checkbox"/>	P.E.E.P.			
<input type="checkbox"/>	ALTRO:			

#### 4) Barriere architettoniche

##### che l'intervento

- 4.1 ☒ **non è soggetto** alle prescrizioni degli articoli 77 e seguenti del d.P.R. n. 380/2001 e del d.m. n. 236/1989 o della corrispondente normativa regionale
- 4.2 ☐ **interessa un edificio privato aperto al pubblico** e che **le opere previste sono conformi all'articolo 82 del d.P.R. n. 380/2001** o della corrispondente normativa regionale come da **relazione e schemi dimostrativi allegati** al progetto
- 4.3 ☐ **è soggetto** alle prescrizioni degli articoli 77 e seguenti del d.P.R. n. 380/2001 e del d.m. n. 236/1989 o della corrispondente normativa regionale e, come da **relazione e schemi dimostrativi allegati** alla CILA, soddisfa il requisito di:
- 4.4 ☐ pur essendo **soggetto** alle prescrizioni degli articoli 77 e seguenti del d.P.R. n. 380/2001 e del d.m. n. 236/1989 o della corrispondente normativa regionale, non rispetta la normativa in materia di barriere architettoniche, pertanto

#### 5) Sicurezza degli impianti

##### che l'intervento

- 5.1 ☒ **non comporta** l'installazione, la trasformazione o l'ampliamento di impianti tecnologici
- 5.2 ☐ **comporta** l'installazione, la trasformazione o l'ampliamento dei seguenti impianti tecnologici:

#### 6) Consumi energetici

##### che l'intervento, in materia di risparmio energetico,

- 6.1.1 ☒ **non è soggetto** al deposito del progetto e della relazione tecnica di cui all'articolo 125 del d.P.R. n. 380/2001 e del d.lgs. n. 192/2005 e agli articoli 39 e 42 della L.R. 3/2015
- 6.1.2 ☐ **è soggetto** al deposito del progetto e della relazione tecnica di cui all'articolo 125 del d.P.R. n. 380/2001 e del d.lgs. n. 192/2005, e agli articoli 39 e 42 della L.R. 3/2015, pertanto

##### che l'intervento, in relazione agli obblighi in materia di fonti rinnovabili

- 6.2.1 ☒ **non è soggetto** all'applicazione del d.lgs. n. 199/2021
- 6.2.2 ☐ **è soggetto** all'applicazione del d.lgs. n. 199/2021, in quanto riguarda edifici di nuova costruzione o edifici sottoposti ad una ristrutturazione rilevante ai sensi del decreto legislativo 3 marzo 2011, n. 28, che rientrino nell'ambito di applicazione del decreto del Ministro dello sviluppo economico 26 giugno 2015 concernente adeguamento linee guida nazionali per la certificazione energetica degli edifici, pertanto

##### che l'intervento in relazione al miglioramento energetico degli edifici:

- 6.3.1 ☐ ricade nell'articolo 14, comma 7, del D.lgs. 4/07/2014 n. 102 in merito al computo degli spessori delle murature, nonchè alle deroga alle distanze minime e alle altezze massime degli edifici, pertanto:

##### che l'intervento, con riferimento alle D.G.R. 4/08/2009 n. 46-11968, D.G.R. 4/08/2009 n. 45-11967, al D.Lgs. 3/03/2011 n. 28 e all'Allegato Energetico - Ambientale al Regolamento Edilizio qualora presente:

- 6.4.1 ☒ non ricade nell'ambito di applicazione delle norme energetico ambientali
- 6.4.2 ☐ ricade nell'ambito di applicazione delle norme energetico ambientali pertanto allega documentazione attestante

## ALTRE SEGNALEZIONI, COMUNICAZIONI, ASSEVERAZIONI E ISTANZE

### 7) Tutela dall'inquinamento acustico

#### che l'intervento

- 7.1 ☒ **non rientra** nell'ambito di applicazione dell'articolo 8 della l. n. 447/1995, della L.R. 52/2000 e delle disposizioni del Regolamento Comunale
- 7.2 ☐ **rientra** nell'ambito di applicazione dell'articolo 8 della l. n. 447/1995, integrato con i contenuti dell'articolo 4 del d.P.R. n. 227/2011, della L.R. 52/2000 e delle disposizioni del Regolamento Comunale, e **si allega**:

Determinazione dei requisiti acustici passivi degli edifici

- 7.3 ☒ non rientra nell'ambito dell'applicazione del d.P.C.M. 5 dicembre 1997 e delle disposizioni del Regolamento Comunale
- 7.4 ☐ rientra nell'ambito dell'applicazione del d.P.C.M. 5 dicembre 1997 e delle disposizioni del Regolamento Comunale, e si allega

### 8) Produzione di materiali di risulta

#### che le opere

- 8.1 ☒ non sono soggette alla normativa relativa ai materiali da scavo (art. 184-bis d.lgs. n. 152 del 2006 e art. 4 del D.P.R. 13/06/2017 n. 120)
- 8.2 ☐ **comportano** la produzione di materiali da scavo **considerati come sottoprodotti** ai sensi dell'articolo 184-bis, comma 1, del d.lgs. n. 152/2006 e dell'articolo 4 del D.P.R. 13/06/2017 n. 120, e inoltre
- 8.3 ☐ **comportano** la produzione di materiali da scavo che saranno riutilizzati nello stesso luogo di produzione e pertanto
- 8.4 ☐ **comportano** la produzione di **materiali da scavo che saranno gestiti dall'interessato come rifiuti**
- 8.5 ☐ non riguardano interventi di **demolizione di edifici o altri manufatti preesistenti e non producono rifiuti** la cui gestione è disciplinata ai sensi della parte quarta del d.lgs. n. 152/ 2006
- 8.6 ☒ riguardano interventi di **demolizione di edifici o altri manufatti preesistenti e producono rifiuti** la cui gestione è disciplinata ai sensi della parte quarta del d.lgs. n. 152/ 2006

### 9) Prevenzione incendi

#### che l'intervento

- 9.1 ☒ non è soggetto alle norme di prevenzione incendi
- 9.2 ☐ è soggetto alle norme tecniche di prevenzione incendi e le stesse sono rispettate nel progetto
- 9.3 ☐ presenta caratteristiche tali da non consentire l'integrale osservanza delle regole tecniche di prevenzione incendi e

#### e che l'intervento

- 9.4 ☒ **non è soggetto alla valutazione del progetto** da parte del Comando Provinciale dei Vigili del Fuoco ai sensi del d.P.R. n. 151/2011
- 9.5 ☐ **è soggetto alla valutazione del progetto** da parte del Comando Provinciale dei Vigili del Fuoco, ai sensi

dell'articolo 3 del d.P.R. n. 151/2011 e

- 9.6 ● **costituisce variante e il sottoscritto assevera che le modifiche non costituiscono variazione dei requisiti di sicurezza antincendio** già approvati con parere del Comando Provinciale dei Vigili del fuoco rilasciato con prot. \_\_\_\_\_ in data \_\_\_\_\_
- 9.7 ● **è soggetto alla presentazione, prima dell'esercizio dell'attività, di segnalazione certificata di inizio attività ai fini della sicurezza antincendio (attività di categoria A) al Comando Provinciale dei Vigili del Fuoco, ai sensi dell'art. 4 del D.P.R. 151/2011**

## 10) Amianto

### che le opere

- 10.1 ● **non interessano** parti di edifici con presenza di fibre di amianto
- 10.2 ● **interessano** parti di edifici con presenza di fibre di amianto e che è stato predisposto, ai sensi dei commi 2 e 5 dell'articolo 256 del d.lgs. n. 81/2008, il **Piano di Lavoro di demolizione o rimozione dell'amianto**

## 11) Conformità igienico-sanitaria

### che l'intervento

- 11.1 ● è conforme ai requisiti igienico-sanitari e alle ipotesi di deroghe previste
- 11.2 ● non è conforme ai requisiti igienico-sanitari e alle ipotesi di deroghe previste e
- 11.3 ● che l'intervento non è assoggettato alla verifica del rispetto dei requisiti igienico-sanitari e pertanto non necessita dell'autocertificazione

## 12) Interventi strutturali e/o in zona sismica

### che l'intervento

- 12.1 ● **non prevede opere** da denunciare o autorizzare ai sensi degli articoli 93 e 94 del d.P.R. n. 380/2001
- 12.2 ● costituisce una **variante non sostanziale riguardante parti strutturali** relativa ad un progetto esecutivo delle strutture precedentemente presentato con prot. \_\_\_\_\_ in data \_\_\_\_\_
- 12.3 ● **prevede opere in zona sismica da denunciare** ai sensi dell'articolo 93 del d.P.R. n. 380/2001 come definito dalla D.G.R. 26-11-2021 n. 10-4161 e
- 12.4 ● prevede opere in zona sismica da denunciare ai sensi dell'articolo 93 del d.P.R. n. 380/2001, l'intervento è da considerarsi "privo di rilevanza" essendo riconducibile tra quelli elencati dalla D.G.R. 15/01/2021 n. 5-2756 come modificata dalla D.G.R. 26/11/2021 n. 10-4161
- 12.5 ☐ che la pratica è prodotta ai sensi del 5° comma dell'art. 6-bis del DPR 380/2001 e le opere difformi sono strutturalmente da ricondursi alle seguenti tipologie (D.D. 10 Maggio 2023, N. 1339)
- 12.6 ☐ che la pratica è prodotta ai sensi del 5° comma dell'art. 6-bis del DPR 380/2001 e le opere difformi non hanno interessato e comportato la realizzazione di elementi strutturali che necessitavano di deposito, denuncia e/o autorizzazione

## 13) Qualità ambientale dei terreni

### che l'intervento, in relazione alla qualità ambientale dei terreni,

- 13.1 ● **non richiede indagini ambientali preventive** in relazione alle attività finora svolte sull'area interessata dall'intervento

- 13.2 ● a seguito delle preventive analisi ambientali effettuate, **non necessita di bonifica**, pertanto
- 13.3 ● è stata oggetto di bonifica dei terreni con obiettivi compatibili con la destinazione d'uso del presente intervento, come risulta dalla certificazione conclusiva di avvenuta bonifica rilasciata da  
in data (rif. artt. 248, c. 2 e 242bis. c. 4 del d.lgs. n. 152/2006)

#### 14) Approvvigionamento idrico

- 14.1 ● L'intervento non necessita di approvvigionamento idrico
- 14.2 ● L'intervento necessita di approvvigionamento idrico

#### 15) Scarichi idrici

**che l'intervento, in relazione agli eventuali scarichi idrici previsti nel progetto**

- 15.1 ● non necessita di autorizzazione allo scarico
- 15.2 ● necessita di autorizzazione allo scarico e la stessa è stata richiesta/ottenuta nell'ambito di altre autorizzazioni o valutazioni ambientali (AUA, AIA, VIA)  
(solo nel caso di presentazione allo Sportello Unico per le Attività Produttive - SUAP)
- 15.3 ● necessita di autorizzazione
- 15.4 ● l'immobile oggetto d'intervento è regolarmente allacciato alla pubblica fognatura
- 15.5 ● l'immobile oggetto d'intervento è regolarmente autorizzato allo scarico in acque superficiali, sul suolo e negli strati superficiali del sottosuolo ai sensi del d.lgs. n. 152/2006 e della l.r. n. 13/1990  
Autorizzazione n. del

#### 16) Rischio geologico

- 16.1 ☒ In riferimento alla Circolare del Presidente della Giunta regionale n. 7/LAP approvata in data 6 maggio 1996 - L.R. 5/12/77 si dichiara che l'intervento ricade nella seguente classe di rischio idrogeologico:
- 16.1.1 ☒ Classe I
- 16.1.2 ☐ Classe II
- 16.1.3 ☐ Classe IIIa
- 16.1.4 ☐ Classe IIIb1
- 16.1.5 ☐ Classe IIIb2
- 16.1.6 ☐ Classe IIIb3
- 16.1.7 ☐ Classe IIIb4
- 16.1.8 ☐ Classe IIIc
- 16.1.9 ☐ Classe III non differenziata
- 16.1.10 ☐ Classe
- 16.1.11 ☐ Pertanto sono necessari approfondimenti geologici formulati nell'allegata relazione

16.1.12 ☐ Atto liberatorio ex art. 18 delle N.t.A. del P.A.I. a firma del titolare, nei casi previsti dal PRGC in funzione della classificazione di pericolosità geomorfologica

## DICHIARAZIONI SUL RISPETTO DI OBBLIGHI IMPOSTI DALLA NORMATIVA REGIONALE

(ad es. tutela del verde, illuminazione, ecc.)

## DICHIARAZIONI RELATIVE AI VINCOLI

## TUTELA STORICO-AMBIENTALE

### 17) Bene sottoposto ad autorizzazione paesaggistica<sup>8</sup>

che l'intervento, ai sensi della Parte III del d.lgs. n. 42/2004 (Codice dei beni culturali e del paesaggio),

- 17.1 ☒ **non ricade** in zona sottoposta a tutela
- 17.2 ☐ **ricade** in zona tutelata, ma le opere non comportano alterazione dei luoghi o dell'aspetto esteriore degli edifici ovvero non sono soggetti ad autorizzazione ai sensi dell'art. 149, d.lgs. n. 42/2004 e del d.P.R. n. 31/2017, allegato A e art. 4
- 17.3 ☐ **ricade** in zona tutelata e le opere comportano alterazione dei luoghi o dell'aspetto esteriore degli edifici e

<sup>8</sup>In relazione a quanto previsto dall'art. 16 del d.P.R. n. 31/2017 è possibile presentare un'unica istanza nei casi in cui gli interventi soggetti ad autorizzazione paesaggistica semplificata, abbiano ad oggetto edifici o manufatti assoggettati anche a tutela storico e artistica ai sensi della parte II del d.lgs. n. 42/2004.

### 18) Bene sottoposto ad autorizzazione/atto di assenso della Soprintendenza archeologica/storico culturale

che l'immobile oggetto dei lavori, ai sensi del Parte II, Titolo I, Capo I del d.lgs. n. 42/2004,

- 18.1 ☒ **non è sottoposto a tutela**
- 18.2 ☐ **è sottoposto a tutela**, ma le opere non prevedono la realizzazione di scavi
- 18.3 ☐ **è sottoposto a tutela**

### 19) Bene in area protetta

che l'immobile oggetto dei lavori, ai sensi della legge n. 394/1991 (Legge quadro sulle aree protette) e della corrispondente normativa regionale,

- 19.1 ☒ **non ricade in area tutelata**
- 19.2 ☐ **ricade in area tutelata**, ma le opere non comportano alterazione dei luoghi o dell'aspetto esteriore degli edifici
- 19.3 ☐ **è sottoposto alle relative disposizioni**
- 19.4 ☐ l'immobile ricade in area facente parte della rete ecologica ambientale

### 20) Immobile i cui interventi sono sottoposti al parere da parte della Commissione Locale per il paesaggio

che l'intervento

- 20.1 ☐ **non è da sottoporre al parere da parte della Commissione Locale per il paesaggio ex art. 49, comma 7, della Legge Regionale n. 56/1977 né ex art. 4, comma 1 bis della Legge Regionale n. 32/2008, in quanto non ricadente nelle tipologie ivi previste**



20.2 ● **è da sottoporre al parere da parte della Commissione Locale per il paesaggio ex art. 49, comma 7, della Legge Regionale n. 56/1977 e/o ex art. 4, comma 1 bis della Legge Regionale n. 32/2008**

20.2.1 ● Parere da richiedere dal SUE ex art. 5 e 23-bis DPR 380/2001 (si allega documentazione alla richiesta)

20.2.2 ● Parere ottenuto direttamente ex art. 23-bis DPR 380/2001  
prot. del emesso da

20.2.3 ● il relativo provvedimento/parere è stato richiesto a con istanza  
del registrata al prot. e si è in attesa di rilascio da parte  
dell'ente/ufficio competente

20.2.4 Tipologia di vincolo

20.2.4.1 ☒ gli insediamenti urbani aventi carattere storico-artistico e/o paesaggistico e le aree esterne di interesse storico e paesaggistico ad essi pertinenti (PRGC art. 24 LR 56/1977)

20.2.4.2 ☐ i nuclei minori, i monumenti isolati e i singoli edifici civili o rurali ed i manufatti, con le relative aree di pertinenza, aventi valore storico-artistico e/o paesaggistico o documentario (PRGC art. 24 LR 56/1977)

20.2.4.3 ☐ le aree di interesse paesaggistico ambientale, di cui all'art. 13, 7° comma, lett. a), della LR 56/77 (PRGC art. 24 LR 56/1977)

20.2.4.4 ☐ aree ricomprese nel sito "I Paesaggi vitivinicoli del Piemonte: Langhe - Roero e Monferrato", e relative aree di protezione, inserito nella lista del patrimonio mondiale dell'UNESCO (art. 4 comma 1bis L.R. 32/2008)

20.2.4.5 ☐ altro

## TUTELA ECOLOGICA

### 21) Bene sottoposto a vincolo idrogeologico

**che, ai fini del vincolo idrogeologico, l'area oggetto di intervento**

21.1 ● **non è sottoposta a tutela**

21.2 ● **è sottoposta a tutela** e l'intervento rientra nei casi eseguibili senza autorizzazione di cui al comma 5 dell'articolo 61 del d.lgs. n. 152/2006 e al r.d.l n. 3267/1923 e L.R. 9 agosto 1989, n. 45

21.3 ● **è sottoposta a tutela** ed è necessario il rilascio dell'autorizzazione di cui al comma 5 dell'articolo 61 del d.lgs. n. 152/2006 e al r.d.l n. 3267/1923 e L.R. 9 agosto 1989, n. 45

### 22) Bene sottoposto a vincolo idraulico

**che, ai fini del vincolo idraulico, l'area oggetto di intervento**

22.1 ● **non è sottoposta a tutela**

22.2 ● **è sottoposta a tutela** ed è necessario il rilascio dell'autorizzazione di cui al comma 2 dell'articolo 115 del d.lgs. n. 152/2006 e al r.d. n. 523/1904

22.3 ☐ **l'immobile ricade in area sottoposta a vincoli di natura idrogeologica ex L.R. 05/12/1977 n. 56, art. 29, specificatamente in prossimità del seguente vincolo:**

### 23) Zona di conservazione "Natura 2000"

**che, ai fini della zona speciale di conservazione appartenente alla rete "Natura 2000" (d.P.R. n. 357/1997 e d.P.R. n. 120/2003) l' intervento**

23.1 ☒ **non è soggetto a Valutazione d'incidenza (VINCA)**

23.2 ☐ **è soggetto a Valutazione d'incidenza (VINCA)**

#### 24) Fascia di rispetto cimiteriale

**che in merito alla fascia di rispetto cimiteriale** (articolo 338, testo unico delle leggi sanitarie n. 1265/1934)

24.1 ☒ **l'intervento non ricade nella fascia di rispetto**

24.2 ☐ **l'intervento ricade nella fascia di rispetto ed è consentito**

24.3 ☐ **l'intervento ricade in fascia di rispetto cimiteriale e non è consentito**

#### 25) Aree a rischio di incidente rilevante

**che in merito alle attività a rischio d'incidente rilevante** (d.lgs. n. 105/2015 e d.m. 9 maggio 2001):

25.1 ☒ **nel comune non è presente un'attività a rischio d'incidente rilevante**

25.2 ☐ **nel comune è presente un'attività a rischio d'incidente rilevante la relativa "area di danno" è individuata nella pianificazione comunale**

25.3 ☐ **nel comune è presente un'attività a rischio d'incidente rilevante e la relativa "area di danno" non è individuata nella pianificazione comunale**

#### 26) Altri vincoli di tutela ecologica

**che l'area/immobile oggetto di intervento risulta assoggettata ai seguenti vincoli:**

26.1 ☐ **fascia di rispetto dei depuratori** (punto 1.2, allegato 4 della deliberazione 4 febbraio 1977 del Comitato dei Ministri per la tutela delle acque)

26.2 ☐ **fascia di rispetto pozzi e sorgenti ad uso idropotabile** (D.Lgs. 03/04/2006, n. 152 e RR 15/R/2006)

26.3 ☐ **essenze arboree protette** (L.R. 50/1995)

26.4 ☐ **altro** (specificare)

### TUTELA FUNZIONALE

#### 27) Vincoli per garantire il coerente uso del suolo e l'efficienza tecnica delle infrastrutture

**che l'area/immobile oggetto di intervento risulta assoggettata ai seguenti vincoli:**

27.1 ☐ **stradale** (d.m. n. 1404/1968, d.P.R. n. 495/92) (specificare)

27.2 ☐ **ferroviario** (d.P.R. n. 753/1980)

27.3 ☐ **elettrodotto** (d.P.C.M. 8 luglio 2003)

27.4 ☐ **gasdotto** (d.m. 24 novembre 1984)

27.5 ☐ **militare** (d.lgs. n. 66/2010)

- 27.6 ☐ **aeroportuale** (piano di rischio ai sensi dell'art. 707 del Codice della navigazione, specifiche tecniche ENAC)
- 27.7 ☐ altro (specificare)

## PIANO COLORE

### 28) Vincoli derivanti dal piano del colore

#### che il Comune

- 28.1 ☐ non è dotato di piano del colore
- 28.2 ☒ è dotato di piano del colore e l'intervento
- 28.2.1 ☐ non è normato dal piano del colore
- 28.2.2 ☐ è normato dal piano del colore ma l'intervento non prevede opere di tinteggiatura
- 28.2.3 ☒ è normato dal piano del colore, pertanto
- 28.2.3.1 ☒ si allega la documentazione prevista dal Regolamento Comunale per ottenere l'atto di assenso
- 28.2.3.2 ☐ si dichiara di consegnare la documentazione prevista prima del rilascio del provvedimento abilitativo
- 28.2.3.3 ☐ l'atto di assenso è già stato rilasciato con prot. \_\_\_\_\_ in data \_\_\_\_\_
- 28.2.3.4 ☐ il relativo provvedimento/parere è stato richiesto a \_\_\_\_\_ con istanza del \_\_\_\_\_ registrata al prot. \_\_\_\_\_ e si è in attesa di rilascio da parte dell'ente/ufficio competente

## TUTELA RELATIVA AI LAVORI IN COPERTURA

### 29) Linee Vita

**D.Lgs. 09/04/2008 n. 81, L.R. 14/07/2009 n. 20, D.P.G.R. 23/05/2016 n. 6/R**

- 29.1 ☒ l'intervento non rientra nell'ambito di applicazione della normativa in materia di sicurezza per l'esecuzione dei lavori in copertura
- 29.2 ☐ interventi che interessano la copertura consistenti in:

#### Note aggiuntive ed eventuali comunicazioni

## ASSEVERAZIONE

Il progettista, in qualità di persona esercente un servizio di pubblica necessità ai sensi degli artt. 359 e 481 del Codice Penale, esperiti i necessari accertamenti di carattere urbanistico, edilizio, statico, igienico ed a seguito del sopralluogo,

## ASSEVERA

che l'intervento, compiutamente descritto negli elaborati progettuali, è conforme agli strumenti urbanistici approvati e ai regolamenti edilizi vigenti, nonché che è compatibile con la normativa in materia sismica e con quella sul rendimento energetico nell'edilizia e che, in caso di interventi su edifici esistenti, non vi è interessamento delle parti strutturali dell'edificio.

Data e luogo

Il Progettista

### INFORMATIVA SUL TRATTAMENTO DEI DATI PERSONALI (ART. 13 DEL REG. UE N. 2016/679 DEL 27 APRILE 2016)

Il **Reg. UE n. 2016/679 del 27 aprile 2016** stabilisce norme relative alla protezione delle persone fisiche con riguardo al trattamento dei dati personali. Pertanto, come previsto dall'art. 13 del Regolamento, si forniscono le seguenti informazioni:

**Titolare del trattamento:** Comune di OLEGGIO

(nella figura dell'organo individuato quale titolare)

Indirizzo mail/PEC: [municipio@pec.comune.oleggio.no.it](mailto:municipio@pec.comune.oleggio.no.it)

**Finalità del trattamento.** Il trattamento dei dati è necessario per l'esecuzione di un compito di interesse pubblico o connesso all'esercizio di pubblici poteri di cui è investito il titolare del trattamento. Pertanto i dati personali saranno utilizzati dal titolare del trattamento nell'ambito del procedimento per il quale la dichiarazione viene resa.

**Modalità del trattamento.** I dati saranno trattati da persone autorizzate, con strumenti cartacei e informatici.

**Destinatari dei dati.** I dati potranno essere comunicati a terzi nei casi previsti dalla Legge 7 agosto 1990, n. 241 ("Nuove norme in materia di procedimento amministrativo e di diritto di accesso ai documenti amministrativi"), ove applicabile, e in caso di controlli sulla veridicità delle dichiarazioni (art. 71 del D.P.R. 28 dicembre 2000 n. 445 "Testo unico delle disposizioni legislative e regolamentari in materia di documentazione amministrativa").

Responsabile del Trattamento (eventuale)

**Diritti.** L'interessato può in ogni momento esercitare i diritti di accesso e di rettifica dei dati personali nonché ha il diritto di presentare reclamo al Garante per la protezione dei dati personali. Ha inoltre il diritto alla cancellazione dei dati e alla limitazione al loro trattamento nei casi previsti dal regolamento.

Per esercitare tali diritti tutte le richieste devono essere rivolte al Comune di OLEGGIO

Indirizzo mail/PEC: [municipio@pec.comune.oleggio.no.it](mailto:municipio@pec.comune.oleggio.no.it)


Il responsabile della protezione dei dati è contattabile all'indirizzo mail/PEC [tinnlombardia@pectinn.it](mailto:tinnlombardia@pectinn.it)

**Periodo di conservazione dei dati.** I dati personali saranno conservati per un periodo di tempo non superiore a quello necessario per il perseguimento delle finalità sopra menzionate o comunque non superiore a quello imposto dalla legge per la conservazione dell'atto o del documento che li contiene.

☒ Il/la sottoscritto/a dichiara di aver letto l'informativa sul trattamento dei dati personali.





### QUADRO RIEPILOGATIVO DELLA DOCUMENTAZIONE

DOCUMENTAZIONE ALLEGATA ALLA CILA			
ALLEGATO	DENOMINAZIONE	QUADRO INFORMATIVO DI RIFERIMENTO	CASI IN CUI È PREVISTO
<input checked="" type="checkbox"/>	Elaborati grafici dello stato di fatto e progetto	-	Sempre obbligatori
	Planimetria-signed.pdf Planimetria con punti di ripresa fotografici-signed.pdf Relazione Illustrativa-signed.pdf Estratto PRGC-signed.pdf		
<input checked="" type="checkbox"/>	Documentazione fotografica dello stato di fatto	-	
	Foto 01 ripresa da Sud.jpg.p7m		


	<p>Foto 01 con evidenziata la facciata oggetto dei</p> <p>Foto 02 ripresa da Sud.jpg.p7m</p> <p>Foto 02 con evidenziata la facciata oggetto dei</p> <p>Foto 03 ripresa da Sud.jpg.p7m</p> <p>Foto 03 con evidenziata la facciata oggetto dei</p> <p>Foto 04 ripresa da Nord.jpg.p7m</p> <p>Foto 04 con evidenziata la facciata oggetto dei</p> <p>Foto 05 ripresa da Sud.jpg.p7m</p> <p>Foto 05 con evidenziata la facciata oggetto dei</p> <p>Foto 06 ripresa da Nord.jpg.p7m</p> <p>Foto 06 con evidenziata la facciata oggetto dei</p> <p>Foto 07 ripresa da Nord.jpg.p7m</p> <p>Foto 07 con evidenziata la facciata oggetto dei</p>		
<input type="checkbox"/>	Relazione geologica/geotecnica	-	Se l'intervento comporta opere elencate nelle NTC 17/01/2018 per cui è necessaria la progettazione geotecnica
<input checked="" type="checkbox"/>	Documentazione dimostrativa dello stato legittimo	1 bis)	Da produrre, salvo rinvio ad altra documentazione esistente in possesso della pubblica amministrazione come indicata nel quadro c)
	<p>Permesso di Costruire 112-2004 del 14-04-2005-</p> <p>Concessione di Costruzione 412 del 22-04-1981-</p>		
<input type="checkbox"/>	Elaborati rappresentativi delle tolleranze esecutive	1 ter)	Se l'immobile oggetto dell'intervento presenta delle tolleranze esecutive. Gli elaborati dovranno rappresentare le tolleranze e dimostrare il rispetto dei requisiti e delle condizioni prescritte dalla legge.
<input type="checkbox"/>	Elaborati relativi al superamento delle barriere architettoniche	4.2), 4.3)	Se l'intervento è soggetto alle prescrizioni dell'art. 82 e seguenti (edifici privati aperti al pubblico) ovvero degli artt. 77 e seguenti (nuova costruzione e ristrutturazione di interi edifici residenziali) del d.P.R. n. 380/2001, e quando richiesto dal Regolamento Edilizio
<input type="checkbox"/>	Progetto degli impianti	5.2.(1-8).2)	Se l'intervento comporta installazione, trasformazione o ampliamento di impianti tecnologici, ai sensi del d.m. n. 37/2008 con obbligo di progetto
<input type="checkbox"/>	Relazione tecnica sui consumi energetici	6.1.2), 6.2.2)	Se l'intervento è soggetto all'applicazione del d.lgs. n. 192/2005 e/o del d.lgs. n. 199/2021 e degli articoli 39 e 42 della L.R. 3/2015
<input type="checkbox"/>	Documentazione attestante il rispetto delle prescrizioni energetiche degli edifici	6.3.2)	Se l'intervento ricade nell'ambito di applicazione delle norme energetico ambientali
<input type="checkbox"/>	 0703 - Dichiarazione in merito al rispetto dei criteri previsti in tema di riutilizzo di terre e rocce da scavo	8.2.2.2)	Se opere non soggette a VIA o AIA, o con volumi inferiori o uguali a 6000 mc, che comportano la produzione di terre e rocce da scavo considerati come sottoprodotti, ai sensi del comma 1 dell'articolo 21 del D.P.R. 13/06/2017 n. 120

<input type="checkbox"/>	Autocertificazione sul riutilizzo nello stesso luogo dei materiali da scavo	8.3)	Se le opere comportano la produzione di materiali da scavo che saranno riutilizzati nello stesso luogo di produzione art. 185, comma 1, lettera c), d.lgs. n. 152/2006
<input type="checkbox"/>	Indagini ambientali sui terreni	13.2)	In caso di terreni che richiedono indagini ambientali preventive e non necessitano di bonifica
<input type="checkbox"/>	Relazione idrogeologica per interventi in classe di pericolosità individuati ai sensi della circ. regionale 7/LAP 1996	16.1.11)	In caso di interventi in classe di pericolosità ex circ. 7/LAP 1996 per cui PRGC richiede approfondimenti di natura idrogeologica
<input type="checkbox"/>	Atto liberatorio ex art. 18 delle N.t.A. del P.A.I.	16.1.12)	Nei casi previsti dal PRGC in funzione della classificazione di pericolosità geomorfologica

ULTERIORE DOCUMENTAZIONE PER LA PRESENTAZIONE DI ALTRE SEGNALAZIONI, COMUNICAZIONI O NOTIFICHE (SCIA UNICA)			
ALLEGATO	DENOMINAZIONE	QUADRO INFORMATIVO DI RIFERIMENTO	CASI IN CUI È PREVISTO
<input type="checkbox"/>	Documentazione di impatto acustico	7.2.1)	Se l'intervento rientra nell'ambito di applicazione dell'art. 8, commi 2 e 4, della l. n. 447/1995, integrato con il contenuto dell'art. 4 del d.P.R. n. 227/2011 e del Regolamento acustico comunale
<input type="checkbox"/>	Valutazione previsionale di clima acustico	7.2.2)	Se l'intervento rientra nell'ambito di applicazione dell'art. 8, comma 3, della l. n. 447/1995 e del Regolamento acustico comunale
<input type="checkbox"/>	Dichiarazione sostitutiva	7.2.3)	Se l'intervento, rientra nelle attività "a bassa rumorosità", di cui all'allegato B del d.P.R. n. 227 del 2011, che utilizzano impianti di diffusione sonora ovvero svolgono manifestazioni ed eventi con diffusione di musica o utilizzo di strumenti musicali, ma rispettano i limiti di rumore individuati dal D.P.C.M. n. 14/11/97 (assoluti e differenziali): art.4, <b>comma 1</b> , d.P.R. n. 227/2011;  ovvero se l'intervento <b>non</b> rientra nelle attività "a bassa rumorosità", di cui all'allegato B del d.P.R. N. 227 del 2011, e rispetta i limiti di rumore individuati dal D.P.C.M. n. 14/11/97 (assoluti e differenziali): art.4, <b>comma 2</b> , d.P.R. n. 227/2011
<input type="checkbox"/>	Provvedimento di VIA o AIA, comprensivo dell'assenso al Piano di Utilizzo dei materiali da scavo	8.2.1.1)	Se opere soggette a VIA o AIA che comportano la produzione di terre e rocce da scavo considerati come sottoprodotti, e con volumi maggiori di 6000 mc, ai sensi dell'art. 184-bis, comma 2-bis, d.lgs n. 152/2006 e del d.m. n. 161/2012 (e la VIA o AIA non ha assunto il valore e gli effetti di titolo edilizio)

<input type="checkbox"/>	Piano di lavoro di demolizione o rimozione dell'amianto	10.2.1)	Se le opere interessano parti di edifici con presenza di fibre di amianto
<input type="checkbox"/>	 0722 - Denuncia lavori di costruzione in zona sismica	12.3.1.1), 12.5.3.1)	In caso di interventi aventi rilevanza strutturale da denunciare agli sportelli competenti (art. 93 d.P.R. 380/2001, D.G.R. 21/05/2014 n. 65-7656 e s.m.i.)  <i>(compilazione da parte dell'utente autenticato)</i>
<input type="checkbox"/>	Denuncia lavori di costruzione in zona sismica	12.3.1.2), 12.5.3.1)	In caso di interventi aventi rilevanza strutturale da denunciare agli sportelli competenti (art. 93 d.P.R. 380/2001, D.G.R. 21/05/2014 n. 65-7656 e s.m.i.)  <i>(documentazione predisposta da soggetto diverso dall'utente autenticato)</i>
<input type="checkbox"/>	 0726 - Denuncia di variante sostanziale lavori di costruzione in zona sismica	12.3.2.1), 12.5.3.1)	In caso di interventi aventi rilevanza strutturale da denunciare agli sportelli competenti (art. 93 d.P.R. 380/2001, D.G.R. 21/05/2014 n. 65-7656 e s.m.i.)  <i>(compilazione da parte dell'utente autenticato)</i>
<input type="checkbox"/>	Denuncia di variante lavori di costruzione in zona sismica	12.3.2.2), 12.5.3.1)	In caso di interventi aventi rilevanza strutturale da denunciare agli sportelli competenti (art. 93 d.P.R. 380/2001, D.G.R. 21/05/2014 n. 65-7656 e s.m.i.)  <i>(documentazione predisposta da soggetto diverso dall'utente autenticato)</i>
<input type="checkbox"/>	 3606 - Denuncia semplificata dei lavori di costruzione in zona sismica	12.4.1), 12.5.4.1)	In caso di interventi "privi di rilevanza" nei riguardi della pubblica incolumità da denunciare agli sportelli competenti (art. 93 d.P.R. 380/2001, D.G.R. 15/01/2021 n. 5-2756)  <i>(compilazione da parte dell'utente autenticato)</i>
<input type="checkbox"/>	Denuncia semplificata (Allegato1) come da modello regionale corredata da relazione asseverata redatta da un progettista abilitato alla progettazione strutturale e dai relativi elaborati tecnici predisposti in conformità alle Norme Tecniche di riferimento	12.4.2), 12.5.4.2)	In caso di interventi "privi di rilevanza" nei riguardi della pubblica incolumità da denunciare agli sportelli competenti (art. 93 d.P.R. 380/2001, D.G.R. 15/01/2021 n. 5-2756)  <i>(documentazione predisposta da soggetto diverso dall'utente autenticato)</i>
<input type="checkbox"/>	 3608 - Dichiarazione di regolare esecuzione ai sensi dell'art. 67, comma 8-ter del d.p.r. n. 380/2001	12.5.4.3)	In caso di interventi, di cui all'articolo 94-bis, lettera c), numero 1), "privi di rilevanza" nei riguardi della pubblica incolumità (art. 67, comma 8-ter d.P.R. 380/2001, D.G.R. 15/01/2021 n. 5-2756)  <i>(compilazione da parte dell'utente autenticato)</i>
<input type="checkbox"/>	Dichiarazione di regolare esecuzione (Allegato2) come da modello regionale e relativa documentazione in conformità alle Norme Tecniche di riferimento	12.5.4.4)	In caso di interventi, di cui all'articolo 94-bis, lettera c), numero 1), "privi di rilevanza" nei riguardi della pubblica incolumità (art. 67, comma 8-ter d.P.R. 380/2001, D.G.R. 15/01/2021 n. 5-2756)  <i>(documentazione predisposta da soggetto diverso dall'utente autenticato)</i>

<input type="checkbox"/>	Asseverazione sulle opere strutturali eseguite/in corso di esecuzione in assenza di preventiva denuncia strutturale	12.7)	In caso di denuncia postuma in ambito sismico
--------------------------	---------------------------------------------------------------------------------------------------------------------	-------	-----------------------------------------------

RICHIESTA DI ACQUISIZIONE DI ATTI DI ASSENSO			
ALLEGATO	DENOMINAZIONE	QUADRO INFORMATIVO DI RIFERIMENTO	CASI IN CUI È PREVISTO
<input type="checkbox"/>	Richiesta di deroga alla normativa per l'abbattimento delle barriere architettoniche	4.4.1)	Se l'intervento è soggetto alle prescrizioni dell'art. 82 e seguenti (edifici privati aperti al pubblico) ovvero degli artt. 77 e seguenti (nuova costruzione e ristrutturazione di interi edifici residenziali) del d.P.R. n. 380/2001, e quando richiesto dal Regolamento Edilizio
<input type="checkbox"/>	Documentazione di previsione di impatto acustico con l'indicazione delle misure previste per ridurre o eliminare le emissioni sonore	7.2.4)	Nel caso in cui i valori di emissioni sono superiori a quelli della zonizzazione acustica comunale o a quelli individuati dal d.P.C.M. 14 novembre 1997 (art. 8, comma 6, l. n. 447/1995)
<input type="checkbox"/>	Valutazione previsionale del rispetto dei requisiti acustici passivi	7.4)	Se l'intervento rientra nell'ambito di applicazione del d.P.C.M. 5 dicembre 1997 e del Regolamento acustico comunale
<input type="checkbox"/>	Documentazione necessaria per la valutazione del progetto da parte dei Vigili del Fuoco	9.5.1)	Se l'intervento è soggetto a valutazione di conformità ai sensi dell'art. 3 del d.P.R. n. 151/2011
<input type="checkbox"/>	Documentazione necessaria all'ottenimento della deroga all'integrale osservanza delle regole tecniche di prevenzione incendi	9.3.1)	Se l'intervento è soggetto a valutazione di conformità ai sensi dell'art. 3 del d.P.R. n. 151/2011
<input type="checkbox"/>	Documentazione necessaria per la richiesta di deroga alla conformità igienico-sanitaria	11.2.1)	Se l'intervento non è conforme ai requisiti igienico-sanitari e alle ipotesi di deroghe previste
<input type="checkbox"/>	Documentazione per ottenimento parere per allacciamento acquedotto comunale (schemi allacciamento)	14.2.1.2)	Se l'intervento necessita di approvvigionamento idrico
<input type="checkbox"/>	Documentazione tecnica progettuale e geologica per la realizzazione di pozzo privato profondo o altra forma di approvvigionamento	14.2.2.1.2)	Se l'intervento necessita di approvvigionamento idrico
<input type="checkbox"/>	Documentazione necessaria al rilascio delle autorizzazioni relative agli allacci in fognatura	15.3.1.1)	Se l'intervento necessita di autorizzazione per gli allacci in fognatura
<input type="checkbox"/>	 1252 - Domanda di autorizzazione agli scarichi di acque reflue domestiche o ad esse assimilabili in ricettore diverso dalla pubblica fognatura	15.3.2.1)	Se l'intervento necessita di autorizzazione per gli scarichi idrici
VINCOLI			
<input type="checkbox"/>	Documentazione necessaria per il rilascio dell'autorizzazione paesaggistica con procedimento semplificato per interventi di competenza regionale	17.3.1.1), 17.3.4.1)	Se l'intervento ricade in zona sottoposta a tutela e altera i luoghi o l'aspetto esteriore degli edifici e la competenza autorizzativa è






			in capo alla Regione Piemonte
<input type="checkbox"/>	Documentazione necessaria per il rilascio dell'autorizzazione paesaggistica con procedimento ordinario per interventi di competenza regionale	17.3.2.1), 17.3.4.1)	Se l'intervento ricade in zona sottoposta a tutela e altera i luoghi o l'aspetto esteriore degli edifici e la competenza autorizzativa è in capo alla Regione Piemonte
<input type="checkbox"/>	Documentazione necessaria per l'ottenimento del provvedimento di compatibilità paesaggistica ai sensi dell'art. 167 del d.lgs. n. 42/2004 per interventi di competenza regionale	17.3.3.1), 17.3.4.1)	Nei casi previsti all'art. 167 c.4 del D.Lgs. 42/2004 ed in caso di opere già eseguite e la competenza autorizzativa è in capo alla Regione Piemonte
<input type="checkbox"/>	 0170 - Istanza di autorizzazione paesaggistica con procedimento semplificato	17.3.1.1), 17.3.4.2)	Se l'intervento ricade in zona sottoposta a tutela e altera i luoghi o l'aspetto esteriore degli edifici e la competenza autorizzativa è in capo ai Comuni o alle loro forme associative
<input type="checkbox"/>	 0715 - Istanza di autorizzazione paesaggistica con procedimento ordinario	17.3.2.1), 17.3.4.2)	Se l'intervento ricade in zona sottoposta a tutela e altera i luoghi o l'aspetto esteriore degli edifici e la competenza autorizzativa è in capo ai Comuni o alle loro forme associative
<input type="checkbox"/>	 1175 - Domanda di accertamento della compatibilità paesaggistica	17.3.3.1), 17.3.4.2)	Nei casi previsti all'art. 167 c.4 del D.Lgs. 42/2004 ed in caso di opere già eseguite e la competenza autorizzativa è in capo ai Comuni o alle loro forme associative
<input type="checkbox"/>	Documentazione necessaria per il rilascio del parere/nulla osta da parte della Soprintendenza	18.3.1)	Se l'immobile oggetto dei lavori è sottoposto a tutela ai sensi del Titolo I, Capo I, Parte II del d.lgs. n. 42/2004
<input type="checkbox"/>	Documentazione necessaria per il rilascio del parere/nulla osta dell'ente competente per bene in area protetta	19.3.1)	Se l'immobile oggetto dei lavori ricade in area tutelata e le opere comportano alterazione dei luoghi ai sensi della legge n. 394/1991 e della L.R. 19/2009
<input checked="" type="checkbox"/>	Documentazione per l'ottenimento parere della Commissione Locale Paesaggio	20.2.1)	Se l'intervento richiede il rilascio del parere della CLP
	Planimetria-signed.pdf Planimetria con punti di ripresa fotografici-signed.pdf Relazione Illustrativa. Richiesta parere della Foto 01 ripresa da Sud.jpg.p7m Foto 01 con evidenziata la facciata oggetto dei Foto 02 ripresa da Sud.jpg.p7m Foto 02 con evidenziata la facciata oggetto dei Foto 03 ripresa da Sud.jpg.p7m Foto 03 con evidenziata la facciata oggetto dei Foto 04 ripresa da Nord.jpg.p7m Foto 04 con evidenziata la facciata oggetto dei Foto 05 ripresa da Sud.jpg.p7m Foto 05 con evidenziata la facciata oggetto dei Foto 06 ripresa da Nord.jpg.p7m Foto 06 con evidenziata la facciata oggetto dei		

	Foto 07 ripresa da Nord.jpg.p7m Foto 07 con evidenziata la facciata oggetto dei		
<input type="checkbox"/>	 0710 - Richiesta di autorizzazione per interventi di competenza comunale in zone sottoposte a vincolo per scopi idrogeologici	21.3.1.1)	Se l'area oggetto di intervento è sottoposta a tutela ai sensi dell'articolo 61 del d.lgs. n. 152/2006 al r.d.l. 3267/1923 e L.R. 9 agosto 1989, n. 45
<input type="checkbox"/>	Documentazione necessaria per il rilascio dell'autorizzazione relativa al vincolo idrogeologico per interventi di competenza regionale	21.3.1.2)	Se l'area oggetto di intervento è sottoposta a tutela ai sensi dell'articolo 61 del d.lgs. n. 152/2006 al r.d.l. 3267/1923 e L.R. 9 agosto 1989, n. 45
<input type="checkbox"/>	Documentazione necessaria per il rilascio dell'autorizzazione relativa al vincolo idraulico	22.2.1)	Se l'area oggetto di intervento è sottoposta a tutela ai sensi dell'articolo 115 del d.lgs. n. 152/2006
<input type="checkbox"/>	Documentazione necessaria all'approvazione del progetto in zona speciale di conservazione	23.2.1)	Se l'intervento è soggetto a valutazione d'incidenza nelle zone appartenenti alla rete "Natura 2000"
<input type="checkbox"/>	Documentazione necessaria per la richiesta di deroga alla fascia di rispetto cimiteriale	24.3.1)	Se l'intervento ricade nella fascia di rispetto cimiteriale e non è consentito ai sensi dell'articolo 338 del testo unico delle leggi sanitarie 1265/1934
<input type="checkbox"/>	Documentazione necessaria alla valutazione del progetto da parte del Comitato Tecnico Regionale per interventi in area di danno da incidente rilevante	25.2.2.1), 25.3.1)	Se l'intervento ricade in area a rischio d'incidente rilevante ai sensi del d. lgs. 334/99 e D.M. 9/05/2001
<input type="checkbox"/>	Autocertificazioni relative ai vincoli di tutela ecologica di fascia di rispetto dei depuratori	26.1.1)	Se l'intervento ricade nella fascia di rispetto dei depuratori
<input type="checkbox"/>	Autocertificazioni relative ai vincoli di tutela ecologica di fascia di rispetto pozzi e sorgenti ad uso idropotabile	26.2.1)	Se l'intervento ricade nella fascia di rispetto pozzi e sorgenti ad uso idropotabile
<input type="checkbox"/>	Autocertificazioni relative ai vincoli di tutela ecologica di essenze arboree protette	26.3.1)	Se l'intervento ricade nella fascia di rispetto di essenze arboree protette
<input type="checkbox"/>	Autocertificazioni relative ad altri vincoli di tutela ecologica	26.4.1)	Se l'intervento ricade nella fascia di rispetto di altri vincoli di tutela ecologica diversi da quelli di cui ai punti precedenti (ad es. aree percorse dal fuoco,...)
<input type="checkbox"/>	Documentazione necessaria per il rilascio di atti di assenso relativi ai vincoli di tutela ecologica di fascia di rispetto dei depuratori	26.1.2)	Se l'intervento ricade nella fascia di rispetto dei depuratori
<input type="checkbox"/>	Documentazione necessaria per il rilascio di atti di assenso relativi ai vincoli di tutela ecologica di fascia di rispetto pozzi e sorgenti ad uso idropotabile	26.2.2)	Se l'intervento ricade nella fascia di rispetto pozzi e sorgenti ad uso idropotabile
<input type="checkbox"/>	Documentazione necessaria per il rilascio di atti di assenso relativi ai vincoli di tutela ecologica di essenze arboree protette	26.3.2)	Se l'intervento ricade nella fascia di rispetto di essenze arboree protette
<input type="checkbox"/>	Documentazione necessaria per il rilascio di atti di assenso relativi ad altri vincoli di tutela ecologica	26.4.2)	Se l'intervento ricade nella fascia di rispetto di altri vincoli di tutela ecologica diversi da quelli di cui ai punti precedenti (ad es. aree

			percorse dal fuoco,...)
<input type="checkbox"/>	Autocertificazioni relative ai vincoli di tutela funzionale stradale	27.1.1)	Se l'intervento ricade nella fascia di rispetto stradale
<input type="checkbox"/>	Autocertificazioni relative ai vincoli di tutela funzionale ferroviario	27.2.1)	Se l'intervento ricade nella fascia di rispetto ferroviario
<input type="checkbox"/>	Autocertificazioni relative ai vincoli di tutela funzionale di elettrodotto	27.3.1)	Se l'intervento ricade nella fascia di rispetto di elettrodotto
<input type="checkbox"/>	Autocertificazioni relative ai vincoli di tutela funzionale di gasdotto	27.4.1)	Se l'intervento ricade nella fascia di rispetto di gasdotto
<input type="checkbox"/>	Autocertificazioni relative ai vincoli di tutela funzionale militare	27.5.1)	Se l'intervento ricade nella fascia di rispetto militare
<input type="checkbox"/>	Autocertificazioni relative ai vincoli di tutela funzionale aeroportuale	27.6.1)	Se l'intervento ricade nella fascia di rispetto aeroportuale
<input type="checkbox"/>	Autocertificazioni relative ai vincoli di tutela funzionale	27.7.1)	Se l'intervento ricade nella fascia di rispetto di altri vincoli di tutela funzionale diversi da quelli di cui ai punti precedenti
<input type="checkbox"/>	Documentazione necessaria per il rilascio di atti di assenso relativi ai vincoli di tutela funzionale stradale	27.1.2)	Se l'intervento ricade nella fascia di rispetto stradale
<input type="checkbox"/>	Documentazione necessaria per il rilascio di atti di assenso relativi ai vincoli di tutela funzionale ferroviario	27.2.2)	Se l'intervento ricade nella fascia di rispetto ferroviario
<input type="checkbox"/>	Documentazione necessaria per il rilascio di atti di assenso relativi ai vincoli di tutela funzionale di elettrodotto	27.3.2)	Se l'intervento ricade nella fascia di rispetto di elettrodotto
<input type="checkbox"/>	Documentazione necessaria per il rilascio di atti di assenso relativi ai vincoli di tutela funzionale di gasdotto	27.4.2)	Se l'intervento ricade nella fascia di rispetto di gasdotto
<input type="checkbox"/>	Documentazione necessaria per il rilascio di atti di assenso relativi ai vincoli di tutela funzionale militare	27.5.2)	Se l'intervento ricade nella fascia di rispetto militare
<input type="checkbox"/>	Documentazione necessaria per il rilascio di atti di assenso relativi ai vincoli di tutela funzionale aeroportuale	27.6.2)	Se l'intervento ricade nella fascia di rispetto aeroportuale
<input type="checkbox"/>	Documentazione necessaria per il rilascio di atti di assenso relativi ai vincoli di tutela funzionale	27.7.2)	Se l'intervento ricade nella fascia di rispetto di altri vincoli di tutela funzionale diversi da quelli di cui ai punti precedenti
<input checked="" type="checkbox"/>	Documentazione prevista dal piano del colore comunale	28.2.3.1)	Se il Comune è dotato di piano del colore e l'intervento ricade nel campo di applicazione del piano
	Relazione Illustrativa. Richiesta parere della		
<input type="checkbox"/>	Buone pratiche (art. 5 - commi 4, 5, 6 e art. 11 del	29.2.1)	Se l'intervento ricade nel campo applicativo

	D.P.G.R. 23/05/2016 n. 6/R)		di cui all'art. 5 - commi 4, 5, 6 e art. 11 del D.P.G.R. 23/05/2016 n. 6/R
<input type="checkbox"/>	Relazione tecnica (art. 6 - comma 2 - D.P.G.R. 23/05/2016 n. 6/R)	29.2.2), 29.2.3)	Se l'intervento ricade nel campo applicativo di cui all'art. 6 - comma 2 - D.P.G.R. 23/05/2016 n. 6/R